

Atlas
30.4.1890





Digitized by the Internet Archive
in 2016

<https://archive.org/details/atlasdesbassinsd00vuil>

BASSINS
DES
GRANDS FLEUVES DE L'AMÉRIQUE

AVEC TRACÉ DES LIGNES DE CHEMINS DE FER

Atlas orographique et hydrographique des Bassins des grands Fleuves de la France et de l'Europe, édition avec tracé des chemins de fer, composé de 17 planches comprenant 14 bassins principaux et 51 bassins secondaires, avec une carte politique et administrative de la France et une grande carte d'ensemble complétant les bassins de l'Europe, par *M. A. Vuillemin*, géographe, officier d'académie; 1 vol. in-folio, à quatre teintes, *rel. toile*, 12 f. 50 c.

Cet Atlas contient les cartes suivantes, qui se vendent chacune séparément :

1. Bassins de la Seine et de la Somme (échelle 1/1 510 000); in-folio oblong (quatre teintes), 75 c.
 2. Bassins de la Loire, de la Vilaine et de la Charente (échelle 1/1 850 000); in-folio oblong (quatre teintes), 75 c.
 3. Bassins de la Garonne et de l'Adour (échelle 1/1 450 000); in-folio oblong (quatre teintes), 75 c.
 4. Bassins du Rhône, de la Saône et de l'Isère (échelle 1/1 760 000); in-folio oblong (quatre teintes), 75 c.
 5. Bassins du Rhin, de la Meuse et de l'Escaut (échelle 1/2 350 000); in-folio oblong (quatre teintes), 75 c.
 6. Carte politique et administrative de la France (échelle 1/2 200 000); in-folio oblong (cinq teintes), 1 f.
 7. Bassins de l'Elbe, de l'Oder et du Weser (échelle 1/2 360 000); in-folio oblong (quatre teintes), 75 c.
 8. Bassins de la Vistule, du Dnieper, de la Duna, du Niémen et du Dniester (échelle 1/4 500 000); in-folio oblong (quatre teintes), 75 c.
 9. Bassins du Volga, du Don et de la Dwina (échelle 1/6 500 000); in-folio oblong (quatre teintes), 75 c.
 10. Bassins du Danube et de ses affluents (échelle 1/4 000 000); in-folio oblong (quatre teintes), 75 c.
 11. Bassins de la Péninsule des Balkans: *Maritza, Mestas, Strouma, Vardar, Vistritza, Salenbria*, versant de la mer Egée; *Kalamas, Arta, Gostouni, Rouphio*, versant de la mer Ionienne; *Narenta, Drin Noir, Ergent, Voivotza*, versant de l'Adriatique; *Pirnatza, Iri*, versant de la Méditerranée (échelle 1/3 000 000); in-folio oblong (quatre teintes), 75 c.
 12. Bassins du Pô et de l'Adige (échelle 1/1 290 000); in-folio oblong (quatre teintes), 75 c.
 13. Bassins du Tibre, de l'Arno, de l'Ombrone, du Volturno et du Garigliano (Italie centrale) (échelle 1/2 120 000); du Douro et du Minho (Espagne du Nord) (échelle 1/2 120 000); in-folio oblong, en deux cadres (quatre teintes), 75 c.
 14. Bassins de l'Èbre, du Francoli, du Llobregat, du Ter et de la Fluvia (échelle 1/1 600 000); in-folio oblong (quatre teintes), 75 c.
 15. Bassins du Tage, du Guadiana, du Guadalquivir, du Xucar et de la Segura (échelle 1/2 200 000); in-folio oblong (quatre teintes), 75 c.
 16. Bassin de la Tamise et Bassins secondaires du Blackwater, du Stour et du versant de la Manche (échelle 1/600 000); in-folio oblong (quatre teintes), 75 c.
 17. Grande Carte d'Europe physique et orohydrographique (échelle 1/9 500 000); in-plano, format jésus (quatre teintes), 1 f. 50 c.
- Les Bassins 1 à 5, 7 à 16, collés sur toile, 1 f. 60 c.
 Les Bassins 1 à 5, 7 à 16, muets, trait et montagnes sans écritures ni tracé de chemins de fer; in-folio oblong; chaque carte (deux teintes), 40 c.
 La Carte d'ensemble de l'Europe physique, trait et montagnes sans écritures ni tracé de chemins de fer; in-plano, format jésus (deux teintes), 75 c.

Carte de l'Europe physique, orographique et hydrographique, édition avec le tracé des chemins de fer, par *M. A. Vuillemin*, géographe, lauréat d'une médaille d'or de la Société de géographie de Paris; in-plano, jésus (57 cent. sur 75 cent.), imprimée à quatre teintes, 1 f. 50 c.

La même, collée sur toile, 5 f.

La même, montée sur toile avec gorge et rouleau, vernie, 5 f.

Carte de l'Europe physique, orographique et hydrographique, édition sans le tracé des chemins de fer, par *M. A. Vuillemin*, imprimée à trois teintes, 1 f. 25 c.

La même, collée sur toile, 2 f. 75 c.

Carte politique et administrative de la France et de ses principales colonies, dressée par *M. A. Vuillemin*, à l'échelle de 1/2 200 000, avec indication des lignes de chemins de fer; 1 feuille in-plano jésus (57 cent.-75 cent.), 1 f.

La même, collée sur toile, 2 f. 50 c.

La même, montée sur toile avec gorge et rouleau, vernie, 4 f. 50 c.

Carte de la France physique, avec indication des canaux, par *M. A. Vuillemin*; imprimée à trois teintes; in-plano jésus, 1 f.

La même, collée sur toile, 2 f. 50 c.

La même carte, muette, sans écritures, in-plano, format jésus (deux teintes), trait et montagnes, 60 c.

Atlas pour servir à l'étude de la Géographie de la France, édition avec le tracé des chemins de fer, à l'usage des lycées et collèges et des cours de l'enseignement primaire supérieur, par *M. A. Vuillemin*; 1 volume in-folio oblong, imprimé à quatre teintes, *relié toile*, 6 f. 50 c.

Cet Atlas contient les cartes suivantes :

Bassins de la Seine et de la Somme. — Bassins de la Loire, de la Vilaine et de la Charente. — Bassins de la Garonne et de l'Adour. — Bassins du Rhône, de la Saône et de l'Isère. — Bassins du Rhin, de la Meuse et de l'Escaut. — Grande carte d'ensemble des Bassins de la France avec indication des canaux. — Grande carte politique et administrative de la France, avec indication des lignes de chemins de fer.

Atlas complet de Géographie Contemporaine, Ancienne, du Moyen Age et Moderne, à l'usage des lycées, des collèges, des institutions, composé de 40 belles planches, contenant 67 cartes gravées sur acier et coloriées à teintes plates avec lisérés, et de 2 tableaux explicatifs sur l'administration politique et judiciaire de la France en 1789, publiée par *M. H. Chevallier*, professeur agrégé d'histoire et de géographie; 1 vol. in-folio double, *reliure toile*, 15 fr.

Cet Atlas contient les cartes suivantes :

Géographie contemporaine. — Mappemonde avec tracé des principaux voyages de découvertes et indication des principaux courants. — Europe physique. — Europe politique. — Asie; Delta du Tonkin. — Afrique; Egypte, Isthme de Suez. — Amérique septentrionale; Petites Antilles, Iles sous le Vent. — Amérique méridionale; Isthme de Panama. — Océanie; Australie; Nouvelle-Galles du Sud et province de Victoria.

France physique et agricole. — France politique par provinces et par départements; Environs de Paris. — Pays-Bas, Belgique. — Empire d'Allemagne, Prusse, Autriche-Hongrie; Dalmatie. — Suisse et chaîne des Alpes. — Italie, Grèce, Turquie d'Europe, Roumanie, Serbie, Montenegro. — Espagne, Portugal. — Iles Britanniques; Grande-Bretagne, Ecosse, Irlande; Environs de Londres. — Suède, Norvège, Danemark; Islande et Iles Féroë. — Russie d'Europe. — Algérie; Colonies françaises d'Asie, d'Afrique, d'Amérique, d'Océanie.

Géographie historique ancienne, grecque et romaine. — Monde connu des anciens au temps de Ptolémée; Monde connu des Hébreux au temps de Moïse. — Egypte ancienne; Arabie Pétrée, Pays de Chanaan; Palestine; Royaume des Israélites sous David et Salomon. — Grèce ancienne; Ile de Crète. — Colonies grecques. — Empires de Darius et d'Alexandre; Partage de l'Empire d'Alexandre.

Italie ancienne; Latium et contrées limitrophes. — Conquêtes des Romains en Occident, Empire de Carthage; Conquêtes des Romains en Orient, Royaume de Mithridate. — Empire romain à la mort d'Auguste. — Gaule, Bretagne, Germanie, sous la domination romaine.

Géographie historique du Moyen Age. — Empire romain à l'époque de l'invasion des Barbares. — Empire de Charlemagne; Neustrie orientale et Austrasie occidentale. — Etats musulmans d'Asie, d'Afrique et d'Europe; Partie centrale du khalifat de Bagdad au neuvième siècle; Royaume chrétien de Jérusalem; Empire latin d'Orient. — Europe en 1270, à la mort de saint Louis; possessions des princes Capétiens; Saint Empire romain.

Géographie historique moderne. — Europe en 1610; France à la mort de Henri IV, Possessions des deux branches de la Maison d'Autriche, Empire ottoman; France septentrionale, Pays-Bas espagnols, Provinces-Unies. — France et Europe occidentale, de la mort de Henri IV au traité de Teschen (1610-1779), acquisitions territoriales de la France sous Louis XIV et Louis XV; Italie septentrionale pendant les temps modernes. — Europe centrale de 1648 à 1795; agrandissements de la Prusse, de l'Autriche, de la Russie, partages de la Pologne; Cercles de Souabe, Franconie, Haut-Rhin et Bas-Rhin. — France politique et administrative en 1789 (gouvernements, généralités, intendances), précédée d'un texte explicatif; Prévôté et vicomté de Paris. — France judiciaire en 1789 (justice civile, criminelle et administrative), précédée d'un texte explicatif. — Europe occidentale et France de 1789 à 1811. — Europe politique d'après les traités de 1815.

Les textes explicatifs des planches relatives à la France administrative et à la France judiciaire avant 1789 se vendent séparément. Chaque tableau, in-plano, se vend 50 c.

Atlas complet de Géographie Contemporaine, à l'usage des classes de grammaire et des classes supérieures, composé de 20 belles planches, contenant 52 cartes gravées sur acier et coloriées à teintes plates avec lisérés, publié par *M. H. Chevallier*; 14^e édition; 1 vol. in-folio double, *reliure toile*, 8 fr.

Cet Atlas contient les cartes suivantes :

Mappemonde avec tracé des principaux voyages de découvertes et indication des principaux courants. — Europe physique. — Europe politique. — Asie; Delta du Tonkin. — Afrique; Egypte, Isthme de Suez. — Amérique septentrionale; Petites Antilles. — Amérique méridionale; Isthme de Panama. — Océanie; Australie; Nouvelle-Galles du Sud et province de Victoria.

France physique et agricole. — France politique par provinces et par départements; Environs de Paris. — Pays-Bas, Belgique. — Empire d'Allemagne, Prusse, Autriche-Hongrie; Dalmatie. — Suisse et chaîne des Alpes. — Italie, Grèce, Turquie d'Europe, Roumanie, Serbie, Montenegro. — Espagne, Portugal. — Iles Britanniques; Grande-Bretagne, Ecosse, Irlande; Environs de Londres. — Suède, Norvège, Danemark; Islande et Iles Féroë. — Russie d'Europe. — Algérie; Colonies françaises d'Asie, d'Afrique, d'Amérique, d'Océanie.

Atlas de Géographie historique Ancienne, Grecque et Romaine, à l'usage des classes de grammaire, composé de 10 belles planches, contenant 17 cartes gravées sur acier et coloriées à teintes plates avec lisérés, publiée par *M. H. Chevallier*; 1 vol. in-folio double, *deuxi-reliure*, 5 f.

Cet Atlas contient les cartes suivantes :

Monde connu des Anciens au temps de Ptolémée; Monde connu des Hébreux au temps de Moïse. — Egypte ancienne; Arabie pétrée, pays de Chanaan; Palestine; Royaume des Israélites sous David et Salomon. — Grèce ancienne; Ile de Crète. — Colonies grecques. — Empires de Darius et d'Alexandre; Partage de l'Empire d'Alexandre. Italie ancienne; Latium et contrées limitrophes. — Conquêtes des Romains en Occident, Empire de Carthage; Conquêtes des Romains en Orient, Royaume de Mithridate. — Empire romain à la mort d'Auguste. — Gaule, Bretagne et Germanie sous la domination romaine. — Empire romain à l'époque de l'invasion des Barbares.

Chaque Planche coloriée des Atlas Chevallier, séparément, 50 c.

La carte d'Allemagne, format double, 1 f.

ATLAS

DES BASSINS DES GRANDS FLEUVES

DES

AMÉRIQUES DU NORD ET DU SUD

D'APRÈS LES DOCUMENTS LES PLUS AUTORISÉS

Par A. VUILLEMIN

Officier d'académie, Membre de la Société de Géographie,
Lauréat d'une Médaille d'or de la Société de Géographie de Paris.

AVEC TRACÉ DES LIGNES DE CHEMINS DE FER.



PARIS

IMPRIMERIE ET LIBRAIRIE CLASSIQUES

MAISON JULES DELALAIN ET FILS

DELALAIN Frères, Successeurs

56, Rue des Écoles.

L'Atlas des Bassins des grands fleuves de l'Amérique du Nord et de l'Amérique du Sud contient les cartes suivantes, imprimées à quatre teintes :

1. Bassins des Grands Lacs et du fleuve Saint-Laurent (Échelle : 1/6 500 000).
2. Bassins de la baie d'Hudson et du Mackensie (*versant de l'Océan Glacial*) et rivières du détroit d'Hudson (*versant de l'Océan Atlantique*) (Échelle : 1/16 800 000). — Bassins du Rio Colorado, de la Columbia et du Frazer (*versant de l'Océan Pacifique*), (Échelle 1/10 000 000).
3. Bassins du Mississippi et du Missouri (*versant du golfe du Mexique*) (Échelle : 1/7 400 000).
4. Carte physique du Mexique et de l'Amérique Centrale (Rio Grande del Norte, Rio Brazos, Rio Colorado, du Texas, Mississippi inférieur, Panuco, Rio San Juan, Rio Goatzacoalcos, Rio Grijalva, Rio Usumacinta, Rio Matagua, Rio Patuca, Rio Coco, Lac Nicaragua, et Rio San Juan (*versant du golfe du Mexique et de la mer des Antilles*); Bassins côtiers de la Sierra Madre occidentale et Littoral de la Sierra Madre du Sud (*versant de l'Océan Pacifique*); Roanoko, Grand Peedee, Savannah, Altamaha (*versant de l'Océan Atlantique*) (Échelle : 1/12 345 000).
5. Bassins de l'Orénoque et de la Magdalena (Échelle : 1/10 000 000), du Rio San-Francisco, du Rio Parnahyba et autres fleuves de la côte brésilienne de l'Océan Atlantique (Échelle : 1/10 000 000).
6. Bassin de l'Amazone (Échelle 1/10 000 000), bassin secondaire du lac de Titicaca, et partie des bassins de l'Océan Pacifique (Échelle : 1/10 000 000).
7. Bassin du Rio de la Plata (Échelle 1/10 000 000), bassins côtiers chiliens et bassins de l'Océan Atlantique au Sud du Rio de la Plata (Échelle : 1/10 000 000).

Chaque carte se vend séparément,

75 c.

Chacune de ces sept cartes, muette, traits et montagnes, sans écritures; in-folio, format jésus.


40 c.

L'accueil fait à l'Atlas orographique et hydrographique des grands bassins de l'Europe nous a engagés à continuer une publication du même genre pour les autres continents. Les bassins de l'Amérique, dont la gravure vient d'être terminée, ont été établis sur le même plan que ceux d'Europe; les dessins en ont tous été dressés par M. A. Vuillemin, et les dernières épreuves ont été soigneusement revues d'après les plus récents travaux géographiques.

Toute contrefaçon sera poursuivie conformément aux lois; tous les exemplaires sont revêtus de notre griffe.

Delalain frères

Août 1890.



AMÉRIQUE DU NORD

DIVISIONS PHYSIQUES

Limite générale du Versant de l'Océan Atlantique

- I Bassin du Lac Supérieur
- II Bassin du Lac Érié
- III Bassin du Lac Ontario et du Fl. St. Laurent
- Bassin secondaire de l'Ohio affluent du Mississippi.
- id. de la Riv. St. Jean id. de l' Hudson
- id. du Penobscot id. de la Delaware
- id. du Merimac id. de la Susquehanna
- id. du Connecticut id. du Potomac



BASSINS DES GRANDS LACS ET DU FLEUVE ST. LAURENT (AMÉRIQUE DU NORD)

Dressé par A. VUILLEMIN, Géographe

1887

1 : 6 500 000

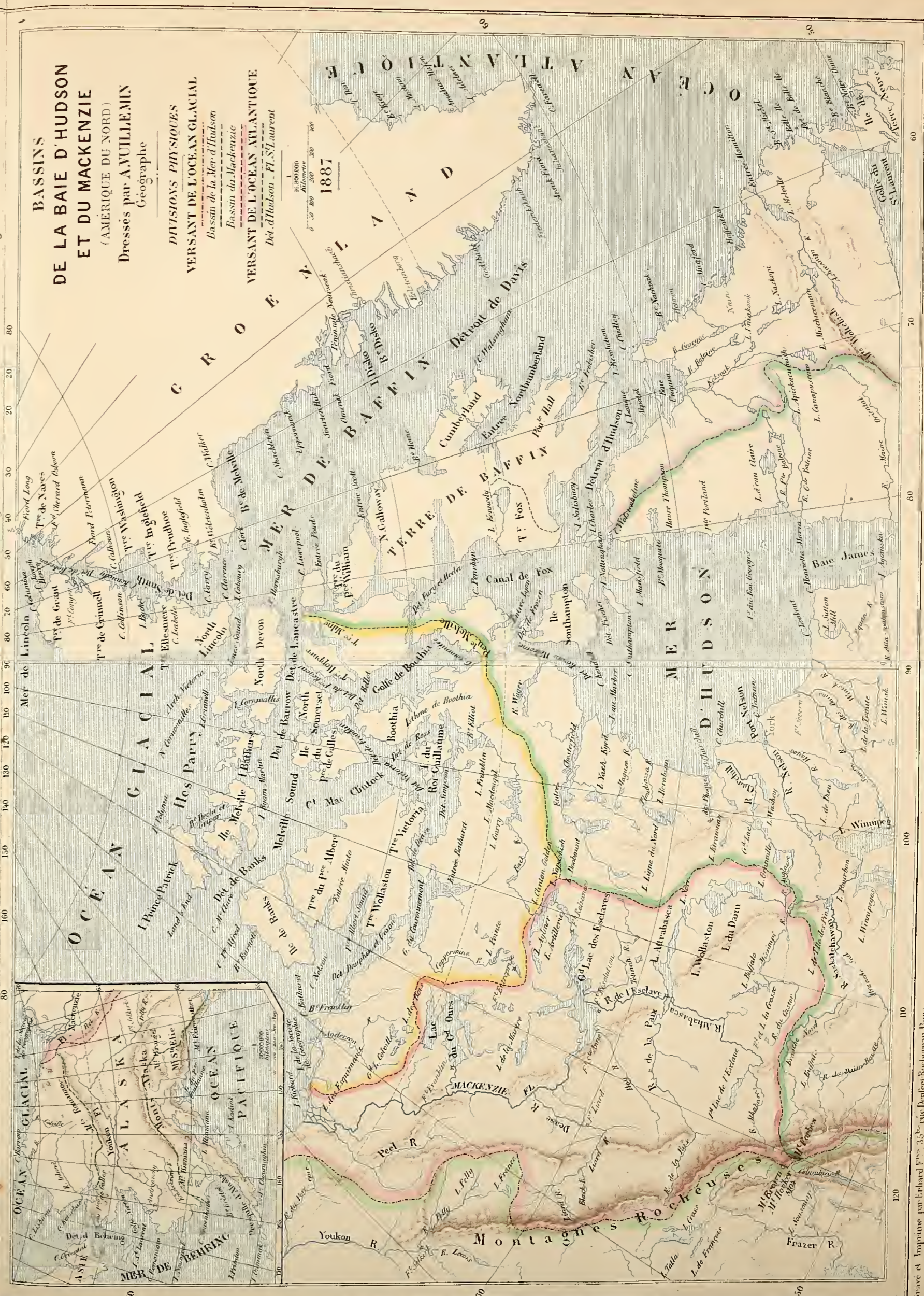
Kilomètres

(Nota) Les chiffres indiquent l'altitude métrique des montagnes et la profondeur des grands lacs et du Fl. St. Laurent.

ILES ST. PIERRE ET MIQUELON

Colonie Française





BASSINS DU MISSISSIPI ET DU MISSOURI

(Versant du Golfe du Mexique)
Dressé par A. VUILLEMIN, Géographe.
1887



DELTA DU MISSISSIPI

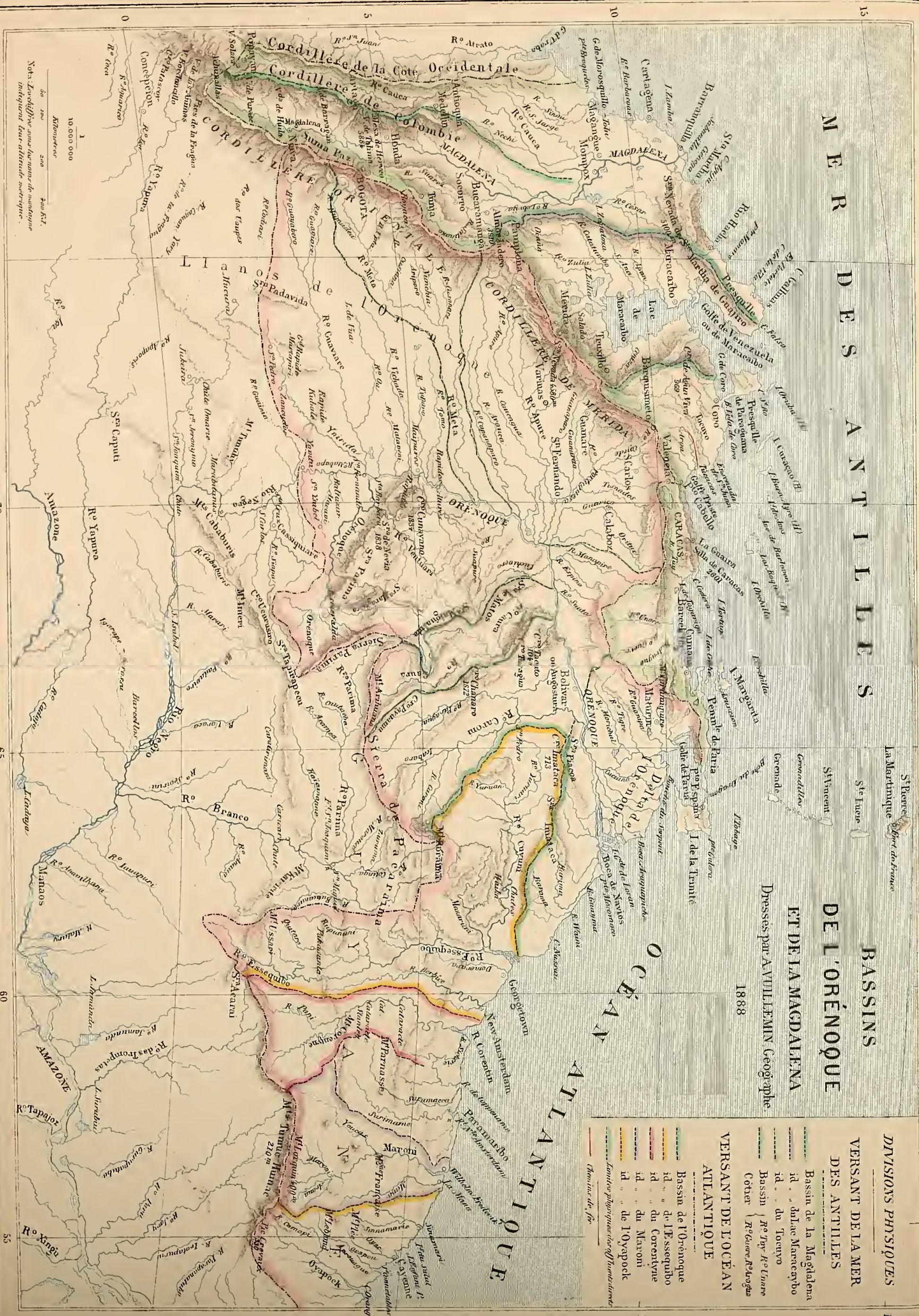


GOLFE DU MEXIQUE

Nota. Les directions et l'étendue des bassins du Missouri et du Mississippi, ainsi que les dimensions du cadre de cette carte, n'ont pas permis d'y comprendre le bassin complet de l'Ohio, qui se trouve en entier dans l'Amérique du Nord.

- Limite physique et générale des bassins du Missouri et du Mississippi
- Bassin du Missouri
- id du Mississippi
- Bassins secondaires et affluents directs
- North Platte
- Kansas
- Arkansas
- Missouri
- Illinois
- Ohio







CARTE PHYSIQUE
DU BASSIN
DE L'AMAZONE

1890

1
10 000 000

DIVISIONS PHYSIQUES

- VERSANT DE L'OCEAN ATLANTIQUE
- Limite physique et générale du Bassin de l'Amazonie
 - Limites physiques des bassins secondaires et affluents
 - R. Ucayali
 - R. Purus
 - R. Madeira
 - R. Tapajós
 - R. Negro
 - R. Branco
 - R. Tapuru
 - R. Putumayo ou Iça
 - R. Negro
 - R. Paru
 - Bassin secondaire intérieur de l'oc. Atlantique
- VERSANT DE L'OCEAN PACIFIQUE
- Littoral Colombien, Equatorial et Péruvien

Nota. Les chiffres sur les monts de montagne indiquent leur altitude métrique



BASSIN DU RIO DE LA PLATA ET BASSINS CÔTIERS CHILIENS

Dressé par A. VUILLEMIN Géographe 1890

- DIVISIONS PHYSIQUES**
- VERSANT DE L'OcéAN ATLANTIQUE**
 - Bassin du Rio de la Plata
 - R^o Paraná, Uruguay, Paraguay
 - Affluents directs
 - R^o Pilcomayo
 - R^o Bermejo
 - R^o Salado
 - R^o Paranaquiba
 - Bassins Côtiers**
 - Lag. des Patos, R^o Uruguay, R^o Ribeira
 - Bassins du R^o Colorado, du R^o Negro du Sud
 - Rio Chuy
 - VERSANT DE L'OcéAN PACIFIQUE**
 - Bassins Côtiers Chiliens
 - R^o Maipo, R^o Dipuque, R^o Choapa, R^o Maules, R^o Biobío
 - Chemins de fer**

Nota: Les chiffres sur les noms de montagnes indiquent leur altitude métrique.





















